



Priekules novads

Priekule, Bunkas, Virgas, Kalētu, Gramzdas un Priekules pagasts

Priekule Region

Priekule town, Bunka, Virga, Kalēti, Gramzda and Priekule parishes



Aicinām ciemos Priekules novadā!

Esiet sveicināti Priekules novadā!

Ja esat nolēmuši apceļot Latvijas āres, neaizmirstiet iegriezties Priekules novadā pašos Latvijas dienvidrietumos, kam garām vijas robeža ar Lietuvas Republiku. Priekules novadā sastapsit daudz sirsniņu un radošu ļaužu, kas vēl joprojām daudzina Priekules Ikaru – muižas kalēju, kas, paša izgatavotiem spārnēm nolaizdamies no baznīcas torņa, pierādīja pasaulei, ka cilvēks var lidot līdzīgi putniem. Leģenda par Ikaru Priekulē dzīvo vēl šodien, tā atspoguļojas novada ģerbonī un tai par godu mēs katru gadu otrajā augusta sestdienā svinam lielākos svētkus novadā.

Savu ceļojumu pa Priekules novadu piedāvājam sākt Priekulē – Zviedru vārtos, viszīmīgākajā vietā, kurā jau no seniem laikiem krustojušies septiņi ceļi. Atjaunotajā luterāņu baznīcā varat izsekot līdz Priekules vēstures lappusēm, ieklausīties ērģeļu skanējumā un apskatīt Priekules apkārtni caur baznīcas torņa logiem. Priekules pagastā aicinām pieminēt Otro pasaules karu, apskatot un lasot kritušo karavīru vārdus sarakstus Brāļu kapu memoriālā, bet Ruņupes ielejas dabas lieguma skatu laukumos atrast līdzības ar skaistākajām vietām Latvijā.

Piedāvājam iegriezties mūsu novada pagastos – Virgā apskatīt Vārtājas senleju, muižas ēku varenību, pamakšķerēt un pavizināties ar laivām Prūšu ūdenskrātuvē, Kalētos izstaigāt meža parku "Priediens" un Kalētu centru, Gramzdā uzkāpt baznīcas torni un izsekot spoku un teiksmu stāstiem par Aizviķu muižu un parku Aizviķos, Krotē apsēsties zem Alfrēda Krūklja "Mežābeles" kuplajiem zariem un padomāt par zviedru laikiem Tadaikņu pievārtē.

Aicinām apskatīt Priekules novadu, baudīt brīnišķīgas dabas ainavas, atpūsties no ikdienas steigas un piedalīties aktīvās atpūtas pasākumos mūsu novadā! Ceru, ka šis buklets un karte jums atvieglos ceļojuma maršruta izveidi pa Priekules novadu.

Priekules novada pašvaldības domes priekšsēdētāja VIJA JABLONSKA

Visit Us in Priekule Region!

Welcome to Priekule Region!

If you have decided to travel around Latvia, do not forget to visit Priekule region in the very southwest of Latvia where the borderline with the Republic of Lithuania goes. In Priekules region, you will meet many warm-hearted and creative people, who still honour Ikarus of Priekule – a manor blacksmith, who by landing from the church tower with his self-made wings proved to the world that a man can fly like birds. The legend about Ikarus of Priekule is still alive today, it is reflected in the emblem of the region, and, in honour of this legend, each year on the second Saturday of August we are celebrating the biggest festival in the region.

We suggest you to begin your journey across the Priekule region from Priekule, the Swedish gate (Zviedru vārti) – a very symbolic place where seven roads have crossed since ancient times. In the renovated Lutheran church, you can get to know the history of Priekule, listen to the sounds of the organ and see Priekule's surroundings through the windows of the church tower. In Priekule parish, we encourage you to commemorate World War II by visiting the Memorial of Warriors' Cemetery and reading the death-rolls of killed soldiers. But from the viewpoints of the nature reserve park in Ruņupe valley you can find similarities with the most beautiful places in Latvia.

We invite you to visit the parishes of our region – to see the Vārtāja primeval valley in Virga, the mightiness of the manor houses, to fish and boat in the Prūši reservoir, in Kalēti to go for a walk through the forest park "Priediens" and Kalētu centre, in Gramzda to climb the church tower and listen to ghost stories and legends about Aizviķi manor and Aizviķi park, and to sit down in Krote under the leafy branches of Alfrēds Krūklis' "crabapple" and to think about the Swedish times in the surroundings of Tadaikņi.

We welcome you to visit Priekule region, to enjoy the beautiful nature scenery, relax from the everyday rush and participate in our region's events of leisure activities! I hope that this leaflet and map will help you to plan your travel-route across Priekule region.

Chairperson of Priekule Region Council
VIJA JABLONSKA



Priekules novads Priekule region

Priekules novads atrodas Latvijas dienvidrietumos un pazīstams ar vairākiem saglabātiem vēstures un kultūras objektiem – daudzu laikmetu lieciniekiem.

Novads izveidojies, apvienojoties sešām pašvaldībām – Bunkas, Virgas, Kalētu, Gramzdas, Priekules pagastam un Priekules pilsētai. Tā platība ir 519,7 km², iedzīvotāju skaits 6408 (21.10.2013.)

Ģeogrāfiski Priekules novads atrodas Latvijas dienvidrietumos, un mūsu novada Kalētu un Gramzdas pagasts robežojas ar Lietuvas Republiku, tuvākā pilsēta Lietuvā ir Skoda.

Novada vienojošais dabas objekts ir **Vārtājas senleja** – viena no iespaidīgākajām Latvijas senlejām. Pagājušos gadsimtos gar senleju veduši vairāki kara ceļi. Vārtājas senleja robežojas ar vairākiem pilskalniem, kas pazīstami kā vieni no senākajiem un lielākajiem kuršu nocietinājumiem Kurzemē.

Novads bagāts ar kultūras, vēstures un dabas objektiem – šeit ir vērts atbraukt un iegriezties, lai papildinātu savas dabas zināšanas un labi atpūstos.

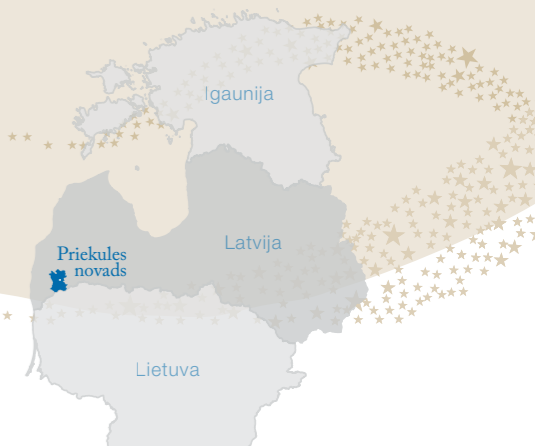
Priekule region is situated in the southwest of Latvia and is known by several preserved objects of history and culture – witnesses of many ages.

The region was established by uniting six municipalities – Bunka, Virga, Kalēti, Gramzda, Priekule parishes and Priekule town. The area of the region is 519.7 km², population is 6408 (21.10.2013.).

Geographically Priekule region is situated in the southwest of Latvia and the Kalēti and Gramzda parishes of our region border with the Republic of Lithuania. The nearest town in Lithuania is Skoda.

The representing nature object of the region is **Vārtāja primeval valley** – one of the most impressive primeval valleys in Latvia. Vārtāja primeval valley borders with several castle mounds which are known to be among the most ancient and biggest fortifications of the Couronians in Kurzeme.

The region is rich in culture, history and nature objects – it is worth coming here to widen your knowledge about nature and simply have a good rest.



Īsa novada teritorijas vēsture

Tāpat kā daudzās vietās Latvijā, arī mūsu novada mantojumā ir daudzu gadsimtu liecības, kas atklāj seno laiku notikumus. Saglabājušies nostāsti par **kuršu pilskalniem, ziedojumu, upuru un svētām vietām**, kas raksturo mūsu tautas gara bagātību un nelokāmo izturību svešu varu priekšā.

Neizdzēšamas pēdas Priekules novadā atstājuši **baronu laiki**. Mūsu novadā pazīstamas baronu dzimtas – Korfi, Noldes, Ropes, Rummeli, Šrēderi, kas šeit kā feodāļu vasaļi ieguvuši lielas zemes platības un saimniekojuši vairākus gadsimtus. No

muižu laikiem līdz mūsu dienām saglabājušās muižu piliis, kurās mūsdienās – Priekulē, Purmsātos, Kalētos, Virgā – izvietotas novada skolas, bet Aizviķos – pansionāts. Priekule un Virgas pagasts bijuši slaveni arī Lielā Ziemeļu kara laikā, kad mūsu pusē ieņēma zviedru karaļa Kārļa XII karavīri, kas palika vairākus ziemas mēnešus ziemas mītnēs un kam plāns bija iekarot vai pusē Eiropas. Senie vēstures notikumi – **zviedru laiki** – mūs satuvinājuši ar vairākām Zviedrijas pašvaldībām. Ar tām noslēgti sadarbības līgumi, veidoti kopīgi projekti un tūrisma takas.

20. gs. kari atstājuši daudz liecību par fiziski un garīgi postošām sekām, ko atnesa gan Pirmais, gan Otrais pasaules karš. Smagas bija 1941. un 1949. gada politiskās represijas, kad ļoti daudzi vietējie ļaudis bija spiesti mērot ceļu uz Sibīriju – te nežēloja ne jaunus, ne vecus. Otrā pasaules kara laikā Priekule cieta nežēlīgi. Neskaitāmi tūkstoši karavīru dzīvību izdzīva mūsu puses kara laukos... Tās ir baisākās 20. gs. vēstures lappuses, kuras mēs vēl šodien pieminam un atceramies. Priekules novadā ir lielākie brāļu kapi Baltijā – apbedīti 23 tūkstoši karavīru.

Short history of the territory of the region

Like in many other places in Latvia, there is evidence from several centuries in the heritage of our region, and it reveals events from old times. There are still many stories alive about the **Couronian castle mounds, sacrifice, offering and sacred places**, which describe the richness of our nation's spirit and its unbreakable endurance before foreign forces.

Permanent traces in the Priekule region have been left from **the times of barons**. The well known baron family names in our region are Korff, Nolde, Rope, Rummel, and Schroeder who as feudal lieges here have obtained wide areas of land and managed them for several centuries. Barons have been quite wealthy – from the manor times to nowadays manor castles


have still remained, and today in Priekule, Purmsāti, Kalēti, Virga the regional schools are situated, but in Aizviķi – a retirement community.

Priekule and Virga parishes have also been made famous during the Great Northern War when our land was entered by the Swedish king's Charles XII soldiers, who stayed for a few winter months in their winter dwellings and whose plan was to conquer almost half of Europe. The old history events – **the Swedish times** – have made us closer with a few of the Swedish municipalities. We have entered into some collaboration contracts with them, creating several common projects and tourism trails.

The wars of the 20th century have left a lot of evidence on the physically and psychologi-

cally devastating consequences which were caused by the First as well as the Second World War. The political repressions in 1941 and 1949 when many of the local people were forced to get on the road to Siberia were very hard; no one was to be spared – neither the young nor the old ones.

During the Second World War Priekule suffered ruthlessly. The lives of countless thousands of soldiers ended in the battle fields of our region. These are the most horrible history pages of the 20th century, which we remember and commemorate still today. In Priekule region the largest warriors' cemetery in the Baltic States is situated where about 23 thousand soldiers were buried.





Līdz mūsu dienām saglabājusies leģenda par Priekules muižas kalēju Johansonu, kurš 17. gs. kļuva slavens ar to, ka pats izgatavoja spārnus un mēģināja veikt lidojumu no Priekules baznīcas tornā. Tas viņam arī izdevies – viņš apmetis divus riņķus ap baznīcas torni un nokritis apmēram 2 km attālumā no Priekules. **Priekules Ikars** pierādīja, ka cilvēks var lidot līdzīgi putniem, un Priekulē tam tic vēl šobaltdien. Tiekšanās uz augšu pēc zvaigznēm, pēc sapņiem, pēc skaidrības; tiekšanās pēc neaizniedzamā, ilgas pēc brīvības, vēlme pēc neizjustā; sava spēka un neprāta apliecinājums – tas skan kā Ikara aicinājums cauri gadsimtiem. Vēsturiski noskaid-



Ikars of Priekule in the emblem of the region

Up to nowadays the legend about the Priekule manor blacksmith Johansson is still alive who in the 17th century became famous by that he created wings for himself and tried to fly from the tower of Priekule church. And the legend says that he succeeded – he completed two circles around the church tower and came down around 2 km from Priekule.

Ikars of Priekule proved that a man can fly like a bird, and the people of Priekule still believe this legend. Striving upwards to reach stars, to reach dreams, to reach clarity, to reach the unreachable, longing for freedom, longing for the inexperienced; the proof of power and insanity – this is how Ikars' call sounds through centuries. It is historically clear that the first ones to get to know about the flight of the blacksmith of Priekule manor were the local people from Priekule, Gramzda, Purmsāti, Kalēti, Virga, Bunka, Krote which are now parishes of the region. Up to nowadays three legends about Ikars are still alive, which means that still today we commemorate and remember this extraordinary flight in honour of which the Ikars festival is being held.

The legend about Ikars of Priekule has become the symbol of identity of the region. The image of Ikars is in the newly designed

emblem of the region, which was approved in November 2010.

The first legend

In the year 1670, the blacksmith of Priekule castle decided to fly in the air for the first time and reach the Skoda village, for which baron von Korff promised to pay him 500 golden ducats.

On the day of the flight, in Priekule, people who had heard the story about the daring flight gathered from the nearby region. Also Grobiņa duke estate manager came with his horsemen, and he promised to put the owner of such bold ideas – the blacksmith – behind the bars. The blacksmith, protected by baron von Korff, attached big linen wings to himself and on his chest a small box which held the wings together. The blacksmith took off, flew three times around the castle, but when he wanted to fly towards Skoda, wind blew him towards Kalēti and he came down nearby the Kņuipene manor. The flyer got taken captive and was taken to Grobiņa, where he was to be judged as a companion of the devil and finally burnt on the fire. Only later did the people of the region start to value the courage and daring of the blacksmith – to know how to take off, to fly free as a bird and to believe in your own dream...

Priekules Ikars novada ģerbonī

rots, ka pirmie par Priekules muižas kalēja lidojumu uzzināja tuvējā apkārtnē – Priekulē, Gramzdā, Purmsātos, Kalētos, Virgā, Bunkā, Krotē – tagad novada pagastos. Līdz mūsu dienām ir saglabājušās un tiek stāstītas trīs leģendas par Ikaru, kas nozīmē, ka mēs vēl šodien pieminam un atceramies šo neparasto lidojumu, kam par godu tiek rīkoti Ikara svētki.

Leģenda par Priekules Ikaru kļuvusi par novada identitātes simbolu. Ikara tēls ir jaunizveidotajā novada ģerbonī, kas tika apstiprināts 2010. gada novembrī.

Pirmā leģenda

1670. gadā Priekules pils kalējs bija pirmo reizi apņēmies lidot pa gaisu un tikt līdz Skodas ciemam, par ko barons Korfs solījās izmaksāt tam 500 zelta dukātu. Lidojuma dienā Priekulē bija saražušies tuvējā novada ļaudis, kas bija dzirdējuši pārgalvīgo stāstu par lidošanu, arī Grobiņas hercoga amtmanis ar jātniekiem, kurš solījis par pārgalvīgo iedomu bezdievi kalēju mest cietumā. Kalējs, barona Korfa aizsargāts, piestiprinājis sev lielus audekla spārnus, bet pie krūtīm – mazu kastīti, kas tos saturējusi. Kalējs pacēlies gaisā, trīs reizes aplidojis apkārt pilij, bet, kad gribējās lidot uz Skodas pusi, vējš to aiznesis uz Kalētu pusi, un viņš nokritis pie Kņuipenes muižas. Lidonis sagūstīts un aizvests uz

Grobiņu, tur tiesāts kā burvis un velna sabiedrotais, beidzot sadedzināts sārtā. Tikai vēlāk novada ļaudis novērtējuši kalēja drosmi un pārgalvību – mācēt pacelties spārnos, lidot brīvi kā putns un ticēt savam sapnim...

Otrā leģenda

Kalējs sācis lidojumu no Priekules baznīcas tornā bumbas, kuru viņš pats arī bija uzlicis, ar pašgatavotiem, pēc skata izturīgiem spārnēm. Daudzu klātesošo izbrīnas pavadīts, viņš ar neticamu pārdrošību pacēlies gaisā un nolidojis gandrīz divas verstis līdz Kņuipenes muižai, kur nokritis un pārlauzis kāju vai abas kājas (divas versijas!). Priekules apkārtnes ļaudīm Ikars bijis īsts varonis.

Trešā leģenda

Priekules barons Korfs savas muižas kalēju aizstāvējis. Pēc lidojuma viņš izsludinājis kalēju Polijas karaļa aizsardzībā un rudenī stipra eskorta pavadībā aizvadījis uz Viļņu. Bet uz leišu robežām eskortam uzbrukuši Grobiņas kapitāna jātnieki, izklidinājuši kalēja pavadoņus un pašu kalēju aizveduši uz Grobiņu, apsūdzējuši ķecerībā, notiesājuši un sadedzinājuši. Šī leģenda rimtās Priekules dzīvi, kurā ik pa laikam uzrodas kāds pārgalvis, kas pamanās ierasto pārvērst neierastajā tā, ka pēc tam tuvējā apkārtnē ilgi par to runā un daudzina šo izcilo pagātnes notikumu.

The second legend

The blacksmith had started his flight with self-made visually durable wings from the ball on the Priekule church tower which he himself had attached. Watched by the surprised looks of the crowd he fearlessly had taken off and flown almost two versts to Kņuipene manor, where he came down and broke his leg or both legs (two versions!). For the people of Priekule surroundings Ikars had been a real hero.

The third legend

Priekule baron von Korff had protected the blacksmith of the manor. After the flight, he announced the blacksmith to be under the protection of the King of Poland, and, in autumn, accompanied by a strong escort he took the blacksmith to Vilnius. But, on the borders of Lithuania, the escort was attacked by riders of Grobiņa captain, the companions of the blacksmith were scattered and the blacksmith himself was taken to Grobiņa, accused in misbelief, judged and burnt on fire. These legends characterise the calm life of Priekule where every now and then a daring person appears who manages to turn the usual into unusual to such an extent that even a long time after the local surroundings have a lot to talk about the amazing events of the past.

Ģlezna: Auseklis Bausķenkiels "Notikums Priekulē" / Painting "An Event in Priekule" by Auseklis Bausķenkiels

Priekules pilsēta un pagasts

Priekule ir mazpilsēta, kuras pilsētas tiesības pasludinātas 1928. gada 11. februārī. 2009. gada jūlijā Priekule kļuvusi par novada centru.

Baroni Korfi Priekulē ienāca 15. gadsimtā. Pirmā tikusi būvēta muižas pils un pils nocietinājumi, lai atgaiņātos no sirotājiem. Priekules muižas vārti atradās ģeogrāfiski ļoti izdevīgā vietā – septiņu lielceļu krustpunktā. Muižas vārtu sardzes tornis bijis caurbraucams, lai kontrolētu tirdzniecības plūsmu ar Lietuvu un tādā veidā ar nodevām papildinātu muižas barona kasi. 1688. gadā tika izbūvēti caurbraucami **1. Zviedru vārti** ar Gotlandes smilšakmeņi kaltu baronu Korfu dzimtas ģerboni, sudraba lodī un maskeronu centrālajā vārtu fasādes daļā. Priekules muižas vārtu caurbrauktuvei abās pusēs izbūvētas nišās stāvēja pa draudīga izskata akmens sargzaldātam. Vairāk nekā divus metrus augstās skulptūras bijušas komiski izkrāsotas – sargu zābaki bijuši melni, bikses zilas, jakas brūnas. Pirms Otrā pasaules kara bijis ticējums – ja vārtu sargzaldātiem nobūcos nabu, tad šis cilvēks turpmākajā laikā piedzīvošot laimi. Mūsdienās Zviedru vārtus sargā vietējo meistarū darināti koka zaldātiņi, un nabu bučot tiem arī ir iespējams...

2. Priekules muižas pils būvēta gadsimtu vēlāk nekā minētie Zviedru vārti, vairākos avotos minēts 1797. gads. 19. gadsimta otrajā pusē pils tikusi atkārtoti pārbūvēta. Par arhitektu strādājis slavētais Makss Berči. Notikusi plaša pils pārbūve – izbūvētas parādes kāpnes, otrā stāva zāles izejas – balkons un **3. Pils skatu tornis**. Šobrīd pilī darbojas Priekules vidusskola, kas restaurējusi biežām veliņiem bagātos pils pagrabus. Pils tornī Atmodas laikā pacelts Latvijas Republikas karogs, un tas kļuvis par simbolisku saietu vietu katru gadu Latvijas Republikas dzimšanas dienā 18. novembrī.
Adrese: Zviedru vārti, Priekule, Priekules novada TIC, tālr. 29472063, turisms@priekulesnovads.lv, daiga.egle@inbox.lv, www.priekulesnovads.lv, Apmeklējumu pieteikt iepriekš!

4. Priekules luterāņu baznīca celta baronu laikos ap 1680. gadu. 1792. gadā tā piedzīvojusi jaunu pārbūvi un ieguvusi tagadējo izskatu. Baznīca visos laikos bijusi neliela, tajā vienlaicīgi var saiet tikai ap 100 cilvēku. Vēl šodien daudz leģendu stāsta par baznīcu. Marta Ķere dzirdējusi, ka vēl muižas laikos (19. gs. vidū vai otrajā pusē), kad apkārt baznīcai viļņojušies labības lauki,

Priekule town and parish

Priekule is a provincial town the full rights of which were announced on February 11, 1928. In July 2009, Priekule became the centre of the region.

Baron von Korff arrived to Priekule in the 15th century. At first the manor castle and castle fortifications were built to defend themselves from marauders. The gate of Priekule manor was situated in a geographically very beneficial place – at the crossroad of seven roads. The watchtower of the manor gates had been passable in order to control the flow of trade with Lithuania and in such a way to increase the cash of the baron of the manor with taxes. In the year 1688, a passable **1. Swedish Gate** was built with a Korff family emblem hammered in the Gothland sandstone, a silver bullet and a mascarons at the central part of the facade of the gate. In the niches, stone guard soldiers with a threatening look were built in both sides of the Priekule manor gate passage-way. The more than two metres high sculptures were comically coloured – the boots of the soldiers were black, the trousers were blue and the jackets were brown. Before the Second World War, there had been a belief – if one was to kiss a belly-button of the gate guardsoldiers, then this person would experience happiness in the future. Nowadays the Swedish gate is guarded by wooden soldiers made by local masters, and you can definitely try to kiss their belly-button...

2. The Priekule manor castle was built a century later than the abovementioned Swedish Gate; in several sources it is mentioned to be the year 1797. In the second half of the 19th century the castle was repeatedly reconstructed. The famous architect Max Bertschy had worked there. An extensive castle renovation took place – the front stairway, the balcony for the exit of the second floor and the **3. castle observation tower** was built. At the moment Priekule secondary school is situated in the castle which has renovated the castle cellars with thick concaves. During the time of awakening the flag of the Republic of Latvia was raised in the castle tower, and it has become a symbolic gathering place every year on the 18th of November – on the birthday of the Republic of Latvia.
Address: The Swedish Gate, Priekule, Priekule region TIC, phone +371 29472063, turisms@priekulesnovads.lv, daiga.egle@inbox.lv, www.priekulesnovads.lv, For visits please book in advance!

4. Priekule Lutheran church was built in baron times around 1680. In 1792, it experienced reconstruction and gained its present look. The church has always been small; it can host only around 100 people at the same time. Even today there are many legends about the church. Marta Ķere has heard that in the manor times (in the middle or the second half of the 19th century), when the church was surrounded by fields of crops, an unbelievable event happened





tajā noticis neticams gadījums. Muižas strādnieces reiz krāvušas auzas, un atgādījis tā, ka divas meitas sarunājušas pa logu ielīst baznīcas pagrabā, ģērbkambara pusē, kur apmēram divu metru dziļumā zārkos gulējuši baroni. Runāja, ka viņi varen bagāti bijuši, un meitām vajadzējis tās bagātības zārkos apskatīt. Viena drīz vien izrāpusies ārā, bet otra palikusi iekšā ilgāk. Kāds vīrs, staigājot apkārt baznīcai, dzirdējis meiteni vaidam. Šī meita drīz pēc tam nomirusi, bet pirmajai uzliktis sods – tupēt altāra priekšā visu dievkalpojuma laiku.

Otrā pasaules kara laikā līdz ar lielāko pilsētas daļu arī baznīca tika pilnībā nopostīta. 1997. gadā sākās baznīcas atjaunošana – jumtus uzlika par Vācijā un draudzē saziēdotajiem līdzekļiem. Rīgas Amatniecības vidusskolas Kokapstrādes nodaļas audzēkņi veica Priekules baznīcas iekšdarbus – altāra un kanceles atjaunošanu. 1998. gada 6. jūnijā baznīca piedzīvoja savu augšāmcelšanos, jo draudze atsāka garīgo dzīvi atjaunotajā baznīcā un torņa smailē parādījās gailis.

Adrese: Aizputes iela 10, Priekule

Tālr. 26321526, 63461214

Apmeklējumu pieteikt iepriekš!



5 Valta birzs un parka dīķis – parks vairāk nekā 40 ha platībā Priekules pilsētas teritorijā. Valta birzs ir stādītu ozolu birzs, kas īpaši skaista pavasaros maijpuķīšu ziedēšanas laikā. Parks un dīķis kalpo par lielisku atpūtas vietu Priekules pilsētas un pagasta iedzīvotājiem.

6 Priekules senlietu krātuve sāka veidot pēc 2005. gada. Interesenti var aplūkot dažādu laiku sadzīves priekšmetus, īpaši 20. gs. 20.–30. gados darinātus, labi saglabājušos rokdarbus un izšuvumus, kā arī apsveikumu kartītes. Priekules dzelzceļa attīstības un Priekules patērētāju biedrības vēstures fakti un unikāli dokumenti ataino ekonomikas un saimnieciskās dzīves uzplaukumu Priekulē pirms Otrā pasaules kara. Krātuves materiālos ļoti vērtīgi 1941. un 1949. gadā izsūtīto un represēto pilsētas iedzīvotāju atmiņu stāstījumi.

Jaunums – Priekules tautastērps!

Adrese: Skolas iela 12, Priekule

Apmeklējumu pieteikt iepriekš

pa tālr. 29472063!



7 Priekules baptistu baznīca celta 1948. gadā un ir padomju varas gados vienīgā no jauna uzceltā baznīcā Latvijā. Dievnama ārpusē ar sakrālā tūrisma projekta atbalstu iekārtota atpūtas vieta ar informācijas stendiem, kuros atspoguļota baznīcas vēsture dažādos laikmetos.

8 Priekules Brāļu kapu memoriālais ansamblis – lielākie brāļu kapi Latvijā, kuros apglabāti vairāk kā 23 000 padomju karavīri. Kritušo karavīru piederīgie jau daudzus gadus brauc uz šejieni 9. maijā, lai ar ziediem un klusuma brīdi pieminē-



there. Manor worker women had been loading oats, and two girls had agreed to climb through a window in the church cellar on the side of the dressing chamber, where at a depth of around two metres barons had laid in coffins. Stories were told that the barons had been very rich, and the girls needed to see the treasures in the coffins. One had soon climbed out, but the other one had stayed in for longer. A man walking around the church had heard a girl groaning. This girl had died soon afterwards, but the first one received punishment – to sit in front of altar for the whole time of the service.

During the Second World War the church, as well as the biggest part of the town was totally destroyed. In the year 1997, renovation of the church began – roofs were put on using funds donated in Germany and the parish. The students of the Department of Woodworks of Riga Secondary School of Arts and Crafts did the internal works of Priekule church – the renovation of the altar and pulpit. On June 6, 1998 the church experienced its resurrection, because the parish started their spiritual life again in the renovated church and at the peak of the tower a rooster appeared.

Adrese: Aizputes street 10, Priekule

Phone +371 26321526, 63461214

For visits please book in advance!

5 Valts grove and park pond – the park with the area of more than 40 ha in the Priekule town territory. Valts grove is a grove of planted oak trees, which is especially beautiful in spring during may-lily blooming time. The park and the pond is a beautiful resting place for the citizens of the town and parish.

6 Priekule repository of artifacts has been built up since 2005. Everyone who is interested can see household objects from different ages, especially the ones made in 20's-30's of the 20th century, well preserved handicrafts and needleworks, as well as complimentary cards. The history facts of Priekule railroad development and Priekule consumer society and unique documents reflect the flourishing of economics and economic life in Priekule before the Second World War. In the materials of the repository very valuable stories from the repressed citizens deported in 1941 and 1949 are collected.

News – Priekule national costume!

Address: Skolas street 12, Priekule

For visits please book in advance,

phone +371 29472063!

7 Priekule Baptist church was built in 1948, and during Soviet times it was the only newly built church in Latvia. On the outside of the church with the help of sacral tourism project a resting-place was created with information stands which display the history of the church during different ages.

8 Priekule memorial ensemble of Warriors' Cemetery – the largest warriors' cemetery in Latvia, where more than 23,000 soviet soldiers have been buried. The relatives of the killed have been coming here for many years on the 9th of May to commemorate with flowers and take mo-

tu savus tuviniekus. 2011. gada pavasarī piemiņas vieta piedzīvojusi plašus atjaunošanas darbus ar Krievijas vēstniecības finansiālu atbalstu.

Adrese: "Brāļu kapi", Priekules pagasts, Priekules novads. Apmeklējumu pieteikt iepriekš pa tālruni 27721662!

9 Ruņupes ieleja – dabas liegums 607 ha platībā. Ruņa ir viena no straujākajām upēm Latvijā, tās krastos atsedzas dabīgi sacementējusies grants, kas atgādina milzīgus betona blukus. Ruņupē Priekules novada Mazgramzdas tuvumā raksturīgi pārsteidzoši augsti krasti, kas atgādina kanjonu. Pie augstsprieguma līnijas veidotais skatu laukums atklāj Latvijas ainavai neraksturīgu skatu – ar dažādām ozolu, skābaržu un citu lapu koku sugām bagāti klāti augsti upes krasti, kam lejā pa vidu ar neskaitāmiem likločiem strauji un reizē rāmi tek upīte. Aicinām Ruņupes ielejā iegriezties zilo vizbulīšu ziedēšanas laikā – tad šeit ir neparasti skaisti.

Bunkas pagasts

Pagastā trīs ciemi – Krote, Bunka un Tadaiki.

10 Krotas Lejasparks ar dižozolu – parka vēsture ir bagāta ar futbola mačiem, fizkultūriešu pasākumiem, mazpulku izstādēm, bērnu svētkiem, teātra izrādēm un zaļumballēm. Lejasparkā vēl arvien aug dižozols, kura lapotnē sendienās bijis sols un galds, kur Krotas barons sēdējis un malkojis tēju. Baronam, ozolā sēžot, patīcis vērot savus īpašumus un kustību – kas iebrauca un izbrauca no muižas teritorijas.

11 Augšasparks ar piemiņas akmeni 1941. un 1949. gadā represētajiem – vieta, kur ik gadus iedzīvotāji pulcējas piemiņas pasākumos uz Sibīriju izsūtītajiem Krotas un Bunkas iedzīvotājiem. Plāksne ar nosaukumu "Krotniekiem" atklāta 2001. gada 14. jūnijā un godina represēto piemiņu. Plāksnē ierakstīti K. Skalbes vārdi: "Es sapņi par dzimteni pagālvi līkšu..."

12 Kronvaldu Ata dzimtās mājas vieta "Lejas-Miķi", kurā dzimis un audzis valodnieks, jaunlatvietis, publicists Kronvaldu Atis. Blakus mājas vietai atrodas piemiņas plāksne Kronvaldu Ata ģimenei ar uzrakstu: "Katram tā vieta svēta, kur piedzimis, audzis." (A. Kronvalds) Pie mājas aug bērzu birzs ar 167 bērziem, ko 2004. gadā stādīja Krotas un Durbes skolas skolēni, kuru skolas nes Ata Kronvalda vārdu.

13 Alfrēda Krūklja dzimtās mājas vieta "Būdnieki" – piemiņas zīme norāda bijušo mājas vietu. Dzejnieks Alfrēds Krūklis dzimis 1921. gada 11. maijā. Nedaudz tālāk aiz mājas vietas atrodas par dižkoķu izaugusi mežābele, zem kuras lapotnes atrodas akmens sols un galds – kā

ment of silence with their closest ones. In the spring of 2011 the memorial place experienced extensive renovation works thanks to the financial support of the Russian embassy.

Address: "Brāļu kapi", Priekule parish, Priekule region. For visits please book in advance, phone +371 27721662!

9 Ruņupe valley – a nature reserve with the area of 607 ha. Ruņa is one of the most rapid rivers in Latvia and its banks uncover naturally cemented gravel which reminds of big blocks of concrete. The Ruņa river near Mazgramzda in the Priekule region has steep banks which reminds a canyon. The viewing area near the high-voltage line opens an uncharacteristic view of the Latvia landscape – steep river banks with different species of deciduous trees like oak, hornbeam and others, a snaky river that even though fast flowing stays quite calm. We encourage you to visit Ruņupe valley during the blooming time of the blue anemones – during this period the scenery is extraordinarily beautiful.

Bunka parish

There are three villages in the parish – Krote, Bunka and Tadaiki.

10 Krote Lower park with the great oak – the history of the park is rich with its football games, athlete events, 4H club exhibitions, children festivals, theatre plays and open-air parties. In the Lower park the great oak still grows. In olden days there was a bench and a table in the branches of the tree where Krote baron used to sit sipping tea. From the foliage of the oak the baron liked to observe his properties and movement – those who arrived and left the territory of the manor.

11 Upper park with the memorial stone for the repressed during the years 1941 and 1949 – a place where every year citizens gather for the commemorative events to honour the people of Krote and Bunka who were sent to Siberia. The plate with the name "For the people of Krote" was opened on the 14th of June, 2001 and it honors the memory of the repressed. The plate holds words by the writer K. Skalbe: "I will lay down dreaming about my homeland ..."

12 The home of Kronvaldu Atis "Lejas-Miķi" – the birth place and childhood home of linguist, Neo-Latvian, publicist Kronvaldu Atis. Next to the house is a commemorative plate for the Kronvaldu Atis family with the writing: "For everyone the sacred place is that where one was born and grew up." (A. Kronvalds) Next to the house is a birch tree grove with 167 birches which in 2004 were planted by the pupils of Krote and Durbe schools that carry the name of Atis Kronvalds.

13 The home place of Alfrēds Krūklis "Būdnieki" – the sign shows the former place of the house. Poet Alfrēds Krūklis was born on the 11th of May, 1921. A bit further behind the house place is a crabapple tree, which has now become a great tree; under its leaves there is a stone bench and a table – as in the poem and





dzejnieka dzejojī un dziesmā “Mežābele”: “Bij” maijs un mežābeles zieds tik balts, zem tā vecs akmens sols un galds...” (A. Krūklis) Ik gadus maijā pie mežābeles notiek dzejnieka piemiņas un atceres pasākumi.

14 Krotas senlietu krātuve – atrodas Krotē, izvietota Krotas bibliotēkas telpās. Tās krājumā ir daudzveidīgi materiāli par Bunkas un Krotas ciemu, Krotas pamatskolas vēsturi, daudz senu lietu, sadzīves priekšmetu. Bunkas pagastā dzimušo dzejnieku Kronvaldu Ata un Alfrēda Krūkla dzimtas ciltskoks, kā arī daiļdarbi un apraksti. Bagāts materiālu klāsts ir par divu Latvijas valsts prezidentu vizītēm Bunkas pagastā.

Adrese: “Krotas bibliotēka”, Krote, Bunkas pagasts. Apmeklējumu pieteikt iepriekš pa tālruni 26400685!



15 Privāta senlietu krātuve “Ģildēni” – Bunkas pagasta Tadaikū ciemā. Tā ir tipiska 19. gs. vidū celta lauku sēta, kuru varētu safīdzināt ar Kurzemes sētu brīvdabas muzejā. Mājai saglabājušās visas palīgēkas – klēts, stallis ar uzbrauktuvi, pagrabs un pirts. Klēti iekārtota atrasto senlietu glabātava – visas senās lietas ir atrastas “Ģildēnu” īpašuma 18 ha teritorijā. Īpaši jāpiemin vācu un krievu armijas ieroči, kara atribūtika un munīcija, kas aizņem lielu daļu krājuma. Seno lietu krājums dod priekšstatu par lauksaimniecisko ražošanu un daudzām reiz lietotām sadzīves lietām, kas raksturīgas 19. gs. beigās un 20. gs. sākumā.

Adrese: “Ģildēni”, Tadaikū, Bunkas pagasts
Apmeklējumu pieteikt iepriekš pa tālruni 27135771!



Virgas pagasts

Pagastā trīs ciemi – Virga, Paplaka un Purmsāti.

Virgas muižas komplekss – kā lēnis piešķirts ordeņa vasaļa Konrāda Noldes dzimtai. 1583. gadā apstiprināts barona dzimtas zīmogs un ģerbonis. Komplekss sastāv no vairākām būvēm, kuru ēkas, to daļas vai fragmenti saglabājušies līdz mūsu dienām.

16 Virgas muižas pils – viena no Noldes dzimtas muižām, kurā atrodas pašas baroneses darināts meistardarbs – trīs koka durvis ar īpaši skaistiem kokgriezumiem. Vienā kokgriezumā attēlots Noldes dzimtas ģerbonis, pārējās – abu baronu ģimenes. Durvis rotā Virgas pamatskolas aktu zāles ieejas. Muižā kopš 1935. gada izvietota skola – tagad Virgas pamatskola. No 1952. gada 43 gadus skolu vadījuši izcilie pedagogi Zigrīda un Haralds Strēli.



song of the poet “The crabapple tree”: “It was the month of May and the crabapple tree flowers were so white, under it an old stone bench and a table...” (A. Krūklis). Every year in May commemorative events of the poet take place next to the crabapple tree.

14 Krote repository of artifacts – situated in Krote in the premises of Krote library. In the repository, different materials about Bunka and Krote village, the history of Krote elementary school, a lot of antique things and household objects can be seen. The family tree of the poets born in Bunka parish, Kronvaldu Atis and Alfrēds Krūklis, as well as works of arts and written descriptions can be seen. Large volume of materials is about the visits of two presidents of the Republic of Latvia to Bunka parish.

Address: Krote library, Krote, Bunka parish
For visits please book in advance, phone +371 26400685!

15 Private repository of artifacts “Ģildēni” – in Bunka parish, Tadaikū village. It is a typical homestead built in the middle of the 19th century, which can be compared with the Kurzeme homestead in the open-air museum. All the auxiliary buildings of the house have remained – the barn, stable with ascent, cellar and bathhouse. In the barn, a repository of artifacts has been created – all the artifacts have been found in the 18 ha area of “Ģildēni” property. Especially we need to mention the weapons of the German and Russian army, war attributes and munitions which take up a big amount of the repository. The repository of artifacts gives an insight into agricultural production and the many once used household objects which were characteristic in the end of the 19th century and the beginning of the 20th century.

Address: “Ģildēni”, Tadaikū, Bunka parish
For visits please book in advance, phone +371 27135771!

Virga parish

There are three villages in the parish – Virga, Paplaka and Purmsāti.

Virga manor complex – a fiefdom given to the family of order liege Konrad Nolde. In 1583, the baron family stamp and emblem was approved. The complex consists of several buildings, where the constructions, their parts or fragments have remained till nowadays.

16 Virga manor castle – one of the Nolde family manors where the masterpiece made by the baroness herself is situated – three wooden doors with especially beautiful wooden carvings. In one of the carvings the Nolde family emblem is depicted, in the others – portraits of both barons. The doors decorate the entrance to the assembly hall of Virga Elementary School. Since 1935, a school has been situated in the manor – the present Virga Elementary School. Since 1952, for 43 years the school has been led by the outstanding teachers Zigrīda and Haralds Strēlis.

17 Virgas senlietu krātuve glabā daudz vēstures liecību par baronu laikiem (atrstas pat Virgas barona spieķis!). Bagātīga senlietu kolekcija stāsta par akmens laikmeta izrakumiem Rūķišu un Zivertu senkapos. Īpašs lepnums krātuvē ir **Virgas tautastērps (jaunums!)** un Virgas ciema vēstures materiāli. Krātuvē glabājas pēdējos gados novadpētnieku savākti un apkopoti 1941. un 1949. gadā uz Sibīriju izsūtīto virdzenieku likteņstāsti.

Adrese: “Gaismas”, Virga, Virgas pagasts
Apmeklējumu pieteikt iepriekš pa tālruni 28271340!

18 Virgas muižas parks – ap Virgas muižu izveidojies parks, kurā daudz gadu garumā veikti retu, interesantu koku un krūmu stādījumi. Tas kalpo par labu aktīvās atpūtas vietu, jo parka teritorijā ir labiekārtots skolas sporta laukums.

19 Baronu Noldes kapu ansamblis – barona Noldes piemiņu glabā barona un viņa kundzes atdusas vieta ar uzrakstiem un īpaši izveidota piemiņas vieta muižas parkā.

20 Virgas dzirnavu mūris – Virgas dzirnavas jau ilgāku laiku kļuvušas par Virgas simbolu, jo atrodas augstākā Virgas kalna galā. Agrāk tās bijušas holandiešu tipa vējdzirnavas, kurās ļaudis maluši miltus. Dzirnavas pirmo reizi minētas 1892. gadā, bet pēdējo reizi darbojušās 1937. gadā.

21 Virgas klēts – Virgas tradīciju nams – ēkā barons glabājis graudus un skābējis kāpostus. 1983. gadā klēts tika pārbūvēta par tradīciju namu, kas Virgas iedzīvotājiem kalpo par kultūras iestādi, kurā rīko kultūras pasākumus, svin godus un tradīcijas.

Adrese: “Tradīciju nams”, Virga, Virgas pagasts
Pieteikties pa tālruni 28708860!

22 Piemiņas zīme “Kārļa XII zābaks” atgādina, ka Virgā Ziemeļu kara laikā 1701. gada ziemā karaļa Kārļa XII vadībā bija zviedru karaspēka nometne. Pēc nostāstiem, zviedru karalis zābaku cīņas karstumā pazaudējis Spilves kaujā pie Rīgas, bet Virgā tas izmantots kā simbols, kas atgādina tā laika notikumus.

23 Virgas represēto piemiņas akmens atrodas Liepājas–Priekules–Paplakas–Bunkas ceļa krustojumā, bijušā Lubu kroga mājas vietā. 1941. un 1949. gadā šeit notika izsūtīšanas uz Sibīriju. No Virgas pagasta vien 1941. gadā tika izsūtīti 22, bet 1949. gadā – 164 pagasta iedzīvotāji. 1993. gadā tika atklāts piemiņas akmens ar uzrakstu: “Tai sāpei neizsāpēt, tām asarām nenozūt...” Akmens kalpo par ļaužu kopā sanākšanas vietu ik gadus 25. martā un 14. jūnijā.

17 The repository of artifacts of Virga – it is holding a large amount of historical evidence from baron times (even the cane of Virga baron can be found there). The rich collection of artifacts tells about the excavations of the stone-age in the ancient burial site of Rūķiši and Ziverti. The repository takes a special pride in the **Virga national costume (news!)** and Virga village history materials. The repository holds the life stories of Virga people deported to Siberia in 1941 and 1949, which have been collected during the last years by historians.

Address: “Gaismas”, Virga, Virga parish
For visits please book in advance, phone +371 28271340!

18 Virga manor park – around Virga manor a park has been created in which over many years several rare and interesting trees and bushes have been planted. It is a good resting place, in the territory of the park the school’s sports field is situated.

19 The cemetery ensemble of Nolde barons – in the memory of Nolde baron and his mistress their resting place is being kept with writings and a specially created commemorative site in the manor park.

20 Virga mill wall – Virga mill has been a symbol of Virga for a longer period as it is situated on the top of the highest Virga hill. Earlier it had been a Holland type windmill in which people ground flour. For the first time the mill was mentioned in 1892, but the last time it was working was 1937.

21 Virga barn – Virga tradition house – in this building the baron was keeping grains and pickling cabbage. In 1983, the barn was rebuilt as a tradition house, which is now a cultural institution for the people of Virga, and cultural events are being held there, as well as festivals and traditions are celebrated.

Address: “Tradīciju nams”, Virga, Virga parish
For visits please book in advance, phone +371 28708860!

22 Commemorative plate “The boot of Charles XII” reminds that during the Northern War in Virga in the winter of 1701, the camp of the Swedish army was under the leadership of Charles XII. According to the stories, during the heat of the battle the Swedish king lost his boot in the Spilve battle near Riga, but in Virga it had been used as a symbol, which reminds about the events from that time.

23 The commemorative stone of the repressed people of Virga – it is situated at the crossroads of Liepāja–Priekule–Paplaka–Bunka roads, in the place of the former Lubu pub. In 1941 and 1949, the deportation to Siberia happened here. In 1941, from Virga parish 22 people were deported, but in 1949 – 164 people. In 1993, the commemorative stone was unveiled with a piece of writing: “This wound will always hurt, these tears will never dry...” The stone is a place of gatherings every year on the 25th of March and the 14th of June.





24



25



26



28



29

24 Purmsātu muižas pils vārds pirmo reizi ir minēts 1357. gadā, kad Rummelu dzimta saņēma muižu lēni un pārvalda to 456 gadus. Saglabājies muižas parks un dažas muižas ēkas. No 1961. gada ēkās saimnieko Purmsātu speciālā internātpamatskola, kurā mācās bērni ar īpašām vajadzībām. Ceļā uz muižu Jūs sagaidīs kastaņu, ozolu un liepu gatve, kas vēl šodien apliecina muižas varenību, un skatu priecēs muižas parks ar retām koku sugām, kā arī muižas dīķis, kas 2009. gadā piedzīvojis atjaunošanas darbus.

25 Purmsātu senlietu krātuve – vēstures materiāli atklāj Purmsātu ciema vēstures lappuses, speciālās izglītības apguvi gadu gaitā bērniem ar īpašām vajadzībām Purmsātu speciālajā internātpamatskolā. Ekspozīcija veltīta bijušajai Purmsātu pagasta un kolhoza "Pionieris" pastāvēšanas vēsturei. Materiālus vāc un aktīvi darbojas skolas novadpētnieku pulciņš.
Adrese: "Purmsātu muiža", Purmsāti, Virgas pagasts
Tālr. 63454904, 29353408
pumsatuskola@inbox.lv
Apmeklējumu pieteikt iepriekš!

Kalētu pagasts

Pagastā divi ciemi – Kalēti un Ozoli.

26 Kalētu muižas pils – Kalētos no 16. gs. vidus valdīja barons Nolde, kas atmiņā palicis kā viens no aktīvākajiem baroniem mūsu pusē. Brūzis, rija, muižkunga ērberģis, klēts un pils ir tie objekti, kuru ēkas un to fragmenti ir saglabājušies līdz mūsu dienām. Kalētu muižas pils būvēta 1876. gadā. Mūsdienās pili darbojas Kalētu pamatskola, bet ēkas kreisajā spārnā radoši strādā Mūzikas un mākslas skola.

27 Liepu gatve un muižas parks – ap pili stādīti koki, kas sasnieguši ievērojamus apmērus un vecumu. Parks ir kalēnieku darba un atpūtas vieta, kas izvietojusies ciema centrā, blakus pagasta iestādēm.

28 Kalētu meža parks "Priediens" – stādīts barona Noldes laikā un pazīstams kā Kalētu muižas parks. Parkā darbojas trīs – sēņu, dzīvnieku un ārstniecības augu – dabas takas, kā arī sastopami vairāki eksotiski, retu sugu koki un dižkoki. Zaļumplacis priecē ar koka skulptūru ansambli, kas tapis par godu Līgo svētku tradīcijām. Parkā izveidots bērnu rotaļu laukums, kas aprīkots ar dažādu grūtību pakāpiju šķēršļu joslām u.c. brīvdabas atrakcijām. Lieliska atpūtas vieta ģimenēm ar bērniem.
Tālr. 26423893, kaleti.vig@inbox.lv

29 Keizarakmens meža parkā "Priediens" izceļas ar to, ka vēsta par kādu vēstures notikumu Kalētos. 19. gs. beigās pie barona Noldes viesojies krievu cars Romānovs un Noldes briežu dārzā medībās nošāvis irsi – tā tajos laikos saukuši briedi.

The name of **24 Purmsāti manor castle** was mentioned for the first time in 1357, when Rummel family received the manor in fiefdom and managed it for 456 years. The manor park and several manor buildings have remained. Since 1961, the buildings have been managed by Purmsāti Special Elementary Boarding School for children with special needs. On the way to the manor you will go through the alley of chestnuts, oak-trees and lime-trees, which even nowadays confirms the mightiness of the manor and the landscape will regale your eyes with the manor park with rare trees and the manor pond which was renewed in 2009.

25 The repository of artifacts in Purmsāti – the history materials display the history pages of Purmsāti village, the special education provided through the years for the children with special needs in the Purmsāti Special Elementary Boarding School. A wide exposition has been dedicated to the history of the former Purmsāti parish and the collective farm "Pionieris". The materials are being collected by the school club of young historians.
Address: Purmsāti manor, Purmsāti, Virga parish
Phone +371 63454904, 29353408
pumsatuskola@inbox.lv
For visits please book in advance!

Kalēti parish

There are two villages in the parish – Kalēti and Ozoli.

26 Kalēti manor castle – from the middle of the 16th century Kalēti was governed by baron Nolde, who has remained in memories as one of the most active barons in our region. A brewery, threshing barn, estate manager's house, barn and castle are the objects whose buildings and fragments have remained up to now. Kalēti manor castle was built in 1876. Nowadays the Kalēti Elementary School is situated in the castle, but in the left wing of the building the Music and Art School works creatively.

27 Lime-tree alley and manor park – around the castle trees have been planted which have reached noticeable sizes and age. The park is the working and resting place of the Kalēti people, and it is situated in the centre of the village, next to the parish institutions.

28 Kalēti Forest park "Priediens" – planted during the times of Baron Nolde and known as Kalēti Manor Park. The park hosts three nature trails – a mushroom trail, an animal trail, and a vulnerable plants trail, also there is a plenty of exotic and rare species of trees, and secular trees. A green meadow is a home to an ensemble of wooden sculptures curved as a tribute to traditions of the Midsummer's Day Festival known also as the Day of Līgo. The park encloses also a playground for children that is fitted with hurdles of different complexity, as well as with other open-air fun equipment. A wonderful recreation place for families with children.
Phone +371 26423893, kaleti.vig@inbox.lv

29 Keizarakmens (Kaiser stone) in the "Priediens" forest park is known for its historical story about an event in Kalēti. At the end of 19th century, baron Nolde was visited by the Russian tsar Romanov himself, and during a hunt in the Nolde deer garden he shot an elk.

30 Zaļumplacis – pagastā pazīstams kā kopējās Jāņu svinēšanas vieta. Parka rota ir dažādi kokgriezumi, kas tapuši kāda koktēlnieku plenēra laikā Kalētos mākslinieka Ģirta Burvja vadībā. Tēlnieku darbi "Mātes klēpis", "Papardes zieds", "Fazāns", līgotāji "Jānis" un "Līga" priecē parka apmeklētājus.

31 "Mazā skola" un bērnu rotaļu laukums – pirmsskolas izglītības iestāde, kur mācās paši mazākie kalēnieki. Rotaļu laukums ir brīnišķīga brīvā laika pavadīšanas vieta bērniem un jauniešiem. Izveidots ar ES projekta atbalstu.

32 Kalētu senlietu krātuve – Kalētu pagasta pārvaldes mājas 2. stāvā. Tajā atrodami materiāli par Kalētu muižas un 1876. gadā dibinātās Kalētu skolas vēsturi, Kalētu un Ozolu ciemu un pagasta kultūras tradīcijām. Tiek vāktas un eksponētas vācu un krievu laika senlietas, kā arī bijušās kopsaimniecības – sovhoza "Druva" fotogrāfijas un dokumentācija.
Adrese: "Brūzis", Kalēti, Kalētu pagasts
Apmeklējumu pieteikt iepriekš
pa tālruni 26490240!

33 Kalētu pilskalns – izvietojies 7 km no ciema centra Bārtas virzienā, Vārtājas un Bārtas upes satekā. Tā uzbūvēts pēc nostāstiem jau sen saista ļaunu uzmanību tādēļ, ka zem tā glabājoties daudz mucu zelta, taču līdzšinējie kuršu pilskalna izrakumi liecina tikai par pelnu paliekām. Nāras kokgriezums pilskalna pakājē liecina, ka senos laikos arī upes bija kuģojamas un Kalētos nāru netrūka...

Gramzdas pagasts

Pagastā divi ciemi – Gramzda un Aizvīķi.

34 Smaīžu baznīcas tornis – 1929. gadā celt sāka un 1939. gadā pabeigta brāļu draudzes baznīca, kas uzcelta par draudzes aktīvistu līdzekļiem. Draudzē pirms Otrā pasaules kara bija vairāk nekā 400 locekļu. Baznīca darbojās līdz 1952. gadam. Dāmas ciema lauku ainavā lieliski iederas saglabājies baznīcas tornis un mūris. Šobrīd miera pilna, harmoniska atpūtas vieta.

35 Aizvīķu baptistu baznīca – celta 1936. gadā, kad Aizvīķu draudze nopirka zemes gabalu no aizvīķnieku Strēļu ģimenes. Gramzdā baptistu draudze dibināta 1888. gadā, tagadējā baznīca ir trešā draudzes mājvieta. Izcolo altārglezni "Kristus aptur vētru jūrā" gleznojis mākslinieks O. Cintiņš.
Apmeklējumu pieteikt iepriekš
pa tālruni 26609076!

30 Park "Zaļumplacis" – in the parish it is known as the gathering place for the midsummer festivities. The jewels of the park are different woodcarvings, which have been created during some woodcarving plein-air in Kalēti under the guidance of the artist Ģirts Burvis. The visitors can enjoy the woodcarvers' works "Mother's lap", "Fern flower", "Pheasant", the midsummer celebrators "Jānis" and "Līga".

31 "The little school" and children playground – a pre-school educational institution for the smallest Kalēti children. The playground is a wonderful resting place for children and youth. It has been created with the support from EU.

32 The repository of artifacts in Kalēti – in the 2nd floor of Kalēti parish municipality building. Here you will be able to find materials about the history of Kalēti manor and Kalēti School which was founded in 1876, as well as about the cultural traditions of Kalēti and Ozoli villages and parishes. The artifacts from German and Russian times, as well as photos and documentation from the former collective farm "Druva" are still being collected and exhibited.
Address: "Brūzis", Kalēti, Kalēti parish
For visits please book in advance,
phone +371 26490240!

33 Kalēti hillfort, 7 km from the centre of the village towards Bārta, at the junction of Vārtāja and Bārta rivers. According to the stories the river's bank gets people attention because it has been said that many barrels of gold are being stored underneath it, though the former excavations of the Couronian hillfort only show remains of ash. The woodcarving of a mermaid at the foot of the hillfort proves that in olden days rivers were also navigable and that Kalēti didn't lack mermaids...

Gramzda parish

There are two villages in the parish – Gramzda and Aizvīķi.

34 Smaīži Church tower – building of the brother's parish church started in 1929 and finished in 1939, it was built for the purposes of the parish activists. Before the Second World War the parish had more than 400 members. The church was operating until the year 1952. The church tower and wall fit beautifully with the Dāma village countryside landscape. Today it is a peaceful, harmonious resting place.

35 Aizvīķi Baptist Church – built in 1936, when the Aizvīķi parish bought a piece of land from the Strēļi family of the Aizvīķi people. The Gramzda Baptist parish was founded in 1888, the present church is the third homeplace of the parish. The outstanding altar painting "Christ stops a storm in the sea" is painted by the artist O. Cintiņš.
For visits please book in advance,
phone +371 26609076!



30



31



32



33



34



35



36 Aizvīku parks – lieliska pastaigu un atpūtas vieta ģimenēm ar bērniem, jo bez dabas veidotām gleznainām meža ainavām te apskatāmi cilvēka roku darināti pasaku un teiksmu tēli, kas ceļotājiem vēsta teiksmas un notikumus arī no Aizvīku ciema vēstures.

Meža parks sēts un stādīts 19. gs 80. gadu beigās kā Aizvīku muižas parks. Parkā līdzās vietējo koku sugām ir arī eksotisku koku sugas, piemēram, šaurlapu kārija, korķa koks, riekstkoks un daudzi citi.

Apmeklējumu pieteikt iepriekš pa tālruni 29186717!



37 Aizvīku muiža būvēta ap 1870. gadu, kad Aizvīkos valdīja barons Egons fon Korfs. Par Aizvīku muižu līdz mūsu dienām nonākušas vairākas leģendas, kas raksturo muižas tā laika dzīvi – kā radies Aizvīku nosaukums, par Raganu peļķi un Tumšo gaņģi, par barona miesassarga baismīgo galu, par Pumpuru Jāņa satikšanos ar Spoku barona izskatā...

Aizvīku muižā pēc Pirmā pasaules kara darbojusies pamatskola, vēlāk tautas nams, bet no 1952. gada tajā darbojas Aizvīku pensionāts.



38 Gramzdas luterāņu baznīcas drupas liecina par pagātnes notikumiem, kad šeit darbojās Gramzdas luterāņu draudze. 20. gs. 30. gadu sākumā draudzē bija ap 1000 locekļu un to vadīja teoloģijas un filozofijas zinātni doktors, daudzu latviešu folkloras un mitoloģijas pētījumu autors Haralds Biezais (1909–1995). Otrā pasaules kara laikā 1941. gadā baznīcu nodedzināja un kara beigās 1945. gadā sagrāva. Gramzdas draudze patlaban cenšas baznīcu atjaunot – darbi sākti ar baznīcas torņa skatu laukumu, kas lieliski iepazīstina ar Gramzdas apkārtni vairāku kilometru attālumā.



39 Piemineklis 1905. gada Gramzdas revolucionāriem – 1905. gadā revolucionāri nodedzināja Dižgramzdas, Trekņu, Smaižu un Dāmas muižu, notika baznīcas demonstrācijas, soda ekspedīcija Smaižu muižā nogalināja sešus revolucionārus. Piemineklis atrodas Gramzdas skolas parkā.



40 Gramzdas senlietu krātuve – Gramzdas pamatskolā. Tajā apkopoti materiāli par Gramzdas skolas pastāvēšanas vēsturi, Gramzdas un Aizvīku ciemu, savākta interesanta senu lietu kolekcija. Vēstures materiāli stāsta par Aizvīku baptistu un Gramzdas luterāņu baznīcu un abu baznīcu draudžu darbību.

Adrese: Skolas iela 4, Gramzda, Gramzdas pagasts
Apmeklējumu pieteikt iepriekš pa tālruni 28374204!

36 Aizvīku park – a beautiful hiking and resting place for families with children. Among naturally created picturesque forest landscapes there are also man-made characters from fairytales and legends to be seen, which tell stories and events to the travelers about the history of Aizvīki village.

The forest park was created and planted in the late 80's of the 19th century as Aizvīki manor park. In the park, next to the local species of trees, there are also exotic species, for example, eleagna, cork tree, walnut and many others.

For visits please book in advance, phone +371 29186717!

37 Aizvīki manor built around 1870, when the baron Egon von Korff governed in Aizvīki. Several legends exist about Aizvīki manor nowadays, which characterise the manor life at that time – how the Aizvīki name has originated, about Witch puddle and Dark passage, about the horrible death of the baron's bodyguard, about Pumpuru Jānis meeting with the ghost in the shape of baron...

After World War I, Aizvīki manor was a working elementary school, later a folk-house, but since 1952 Aizvīki has become a retirement house.

38 The ruins of Gramzda Lutheran Church – shows the events of the past, when Gramzda Lutheran parish was acting here. In the early 30's of the 20th century the parish had around 1000 members, and it was led by a doctor of theology and philosophy sciences, the author of much research on Latvian folklore and mythology Haralds Biezais (1909–1995). In 1941, during World War II, the church was burnt down and at the end of the war in 1945 it got completely destroyed. Gramzda parish is now trying to renovate the church – they have started with the construction of the view site of the church tower, where the surroundings of Gramzda can be seen at a distance of several miles.

39 The monument for the revolutionaries of 1905 – in 1905 revolutionaries burnt down Dižgramzda, Trekņi, Smaiži and Dāma manors, church demonstrations took place, the penal expedition in the Smaiži manor killed six revolutionaries. The monument is placed in the Gramzda school park.

40 The repository of artifacts in Gramzda – in the Gramzda Elementary School. Materials have been collected about the history of Gramzda school, Gramzda and Aizvīki villages, an interesting collection of artifacts. The historical materials tell stories about Aizvīki Baptist and Gramzda Lutheran churches and the work of both parishes.

Address: Skolas street 4, Gramzda, Gramzda parish
For visits please book in advance, phone +371 28374204!

Māksla un amatniecība Art and crafts

1 Keramikas darbnīca "Virzas"

Keramikas darbnīcā "Virzas" aicinām izmēģināt roku gan pie podnieka virpas, gan ar ģipša formiņām, gan vienkārši izveidojot interesantas lietas. Piedāvājam pavingrināties arī trauku apgleznošanā. Darbošanās ilgums parasti ir no 1 līdz 2 stundām, un pēc spraiņa darba iespējams atpūsties pie ugunsкура un apskatīt Paplakas tuvējo apkārtni.

Adrese: "Virzas", Paplaka, Virgas pagasts
Tālr. 26534381
martins.cukurs@inbox.lv, www.virzas-keramika.lv
Apmeklējumu pieteikt iepriekš!

2 Virgas audēju, rokdarbnieču un vilnas velšanas darbnīca

Aicina izmēģināt savas prasmes dažādu veidu un materiālu rokdarbos. Pamatsstāvā darbojas 12 čaklākās Virgas rokdarbnieces, kas lieliski parāda interesentiem daudzveidīgas rokdarbu tehnikas un rakstus.

Adrese: "Pagastmāja", Paplaka, Virgas pagasts
Tālr. 26146335
kristine.svipste@gmail.com
Apmeklējumu pieteikt iepriekš!

3 Priekules radošo pieaugušo klubs "Saspraude"

Klubiņš aicina radoši darboties ar dažādiem materiāliem un apgūt daudzus mākslas veidus – kluba darbības lokā ietilpst māls, polimērmāls, flīžu lausku mozaikas, ādas apstrāde, aušana, pišana. Pēdējais jaunums ir dekupāžas tehnika, kad ar krāsainām papīra salvetēm senām lietām – stiklam, metālam, kokam – var radīt pilnīgi jaunu pielietojumu. Aicinām iegriezties pie mums un pašiem izmēģināt!

Adrese: Skolas iela 12, Priekule,
Tālr. 29135806
dzd644@inbox.lv
Apmeklējumu pieteikt iepriekš!

Aktīvā atpūta

1 Izjādes ar zirgiem "Stiebrīnos"

Sporta biedrība "Kanu atvars" piedāvā izjādes dabā ar zirgiem un ponijiem, vizināšanos sacīkšu pajūgos gar Virgas upīti un Prūšu ūdenskrātuvi, jāšanas pamatiemaņu apgūšanu, izglītojošas ekskursijas grupām, kāzu un citu svinību pasākumu apkalpošanu. Sniedzam reitterapijas pakalpojumus.

Adrese: "Stiebrīni", Paplaka, Virgas pagasts
Tālr. 26534780
kanuatvars@inbox.lv
Apmeklējumu pieteikt iepriekš!

2 Izjādes ar zirgiem "Jūles muižā"

Piedāvājam izjādes ar zirgiem. Tiek organizēti treniņi iejādē un konkūrā. Piedāvājam atpūtu piknika vietās, telšu laukumā.

Adrese: "Jūles muiža", Priekules pagasts
Tālr. 29250503; illaboiko@e-apollo.lv
Apmeklējumu pieteikt iepriekš!

1 Ceramic workshop "Virzas"

In the ceramic workshop "Virzas", we invite you to try out the potters wheel as well as plaster of paris forms or simply create interesting things. We offer you to try out the painting of dishes. The length of the workshop is usually 1 to 2 hours, and after intensive work you can relax at the bonfire and see the close surroundings of Paplaka.

Address: "Virzas", Paplaka, Virga parish
Phone +371 26534381
martins.cukurs@inbox.lv, www.virzas-keramika.lv
For visits please book in advance!

2 Virga weavers, needlewomen and wool-dressing workshop

Welcomes you to try out your skills at different kind of handicrafts with different materials. On the main floor the 12 most hard-working Virga handcrafters are working, who can beautifully show you the manifold techniques and patterns of handicrafts.

Address: "Pagastmāja", Paplaka, Virga parish
Phone +371 26146335
kristine.svipste@gmail.com
For visits please book in advance!

3 The club of Priekule creative adults "Saspraude"

The club invites all for creative activities with different materials learning different types of art – the activities of the club involve clay, polymer clay, mosaics of tile chips, leather treatment, weaving and braiding. The latest novelty is a decoupage technique, when using colorful paper napkins the old things – glass, metal, wood – can get completely new look. We welcome you to come and try on your own!

Address: Skolas street 12, Priekule
Phone +371 29135806
dzd644@inbox.lv
For visits please book in advance!

Holiday activities

1 Horse riding in "Stiebrīni"

The sports society "Kanu atvars" offers horse riding in nature with horses and ponies, riding in race carts along Virga river and Prūši reservoir, basics of riding for beginners, educational tours for groups, wedding services and other celebratory events. Therapeutic riding services.

Address: "Stiebrīni", Paplaka, Virga parish
Phone +371 26534780
kanuatvars@inbox.lv
For visits please book in advance!

2 Horse riding in "Jūles muižā"

We offer horse riding activities. We can organise training in dressage and concour. You can rest in our picnic places and tent area.

Address: "Jūles muiža", Priekule parish
Phone +371 29250503; illaboiko@e-apollo.lv
For visits please book in advance!



3 Prūšu ūdenskrātuve

Mākslīgi radīta ūdenskrātuve 63 ha lielā platībā. Aktīva atpūta pie ūdens un uz tā – labiekārtota peldvieta, laivu un ūdens velosipēdu noma. Ūdenskrātuve bagāta ar vairāk kā 15 saldūdens zivju sugām. Virgas pagasta pārvalde izsniedz makšķerēšanas licences.

Adrese: "Prūši", Paplaka, Virgas pagasts
Tālr. 63454848, 26536512; baloderuta@inbox.lv
Apmeklējumu pieteikt iepriekš!

3 Prūši reservoir

An artificially created reservoir in an area of 63 ha. Holiday activities near the waters and on water – a facilitated swimming area, rental of boats and pedalos. The reservoir is rich in fresh-water fish (more than 15 breeds). The Virga parish administration issues fishing licenses.

Address: "Prūši", Paplaka, Virga parish
Phone +371 63454848, 26536512
baloderuta@inbox.lv
For visits please book in advance!



4 Atpūta pie Dobeļu diķa

"Niedres & Co" piedāvā aktīvu atpūtu Priekules pagastā pie Dobeļu diķa. Piedāvājam makšķerēšanu un svaigas zivis, iznomāt laivas un plostus, izmantot peldēšanai paredzētās vietas, nakšņot teltīs un naktsmītnēs.

Adrese: "Dobelis", Priekules pagasts
Tālr. 26569872
janis.palevics@inbox.lv
Apmeklējumu pieteikt iepriekš!

4 Relaxation at the Dobeļi pond

Company "Niedres & Co" offers holiday activities in the Priekules parish next to the Dobeļi pond. We offer fishing activities and fresh fish, it is possible to rent boats and rafts, use swimming places, stay in tents and accommodation.

Address: "Dobelis", Priekule parish
Phone +371 26569872
janis.palevics@inbox.lv
For visits please book in advance!

5 Autokrosa trase "Pilskalni"

"Pilskalni" piedāvā licencētu autotrasī, kurā vasaras sezonā tiek rīkotas Latvijas čempionāta sacensības autokrosā. Interesentiem piedāvā treniņu braucienus, kā arī izbraukties ar jebkādu transporta līdzekli, noslēdzot individuālu līgumu par civiltiesisko atbildību.

Adrese: "Pilskalni", Priekules pagasts
Tālr. 26569872
janis.palevics@inbox.lv

6 Priekules veloklubs

Aicina doties veloizbraucienos pa skaistākajiem Priekules novada dabas un tūrisma objektiem. Katrai grupai piedāvājam sagatavot individuālus dažādas grūtības maršrutus pēc grupas vēlmēm un interesēm.

Adrese: Raiņa iela 5, Priekule
Velo gidi, tālr. 29472063, 28631995, 29821306
www.priekulesveloklubs.lv
daiga.egle@inbox.lv

7 Velo noma

Biedrība "Pārcēlājs"
Adrese: Baznīcas iela 26, Priekule
Kontaktpersona, tālr. 26426992;
inars.jaunzems@inbox.lv

7 Bicycle rent Society "Pārcēlājs"

Address: Baznīcas street 26, Priekule
Phone +371 26426992; inars.jaunzems@inbox.lv

8 Velo remonts

Mikrouzņēmums "Velo banka"
Adrese: Raiņa iela 5, Priekule
Tālr. 29821306; ivars.kapins@inbox.lv

8 Bicycle repair

Micro-enterprise "Velo banka"
Address: Raiņa street 5, Priekule
Phone +371 29821306; ivars.kapins@inbox.lv

5 Autocross track "Pilskalni"

"Pilskalni" offers a licenced auto track, where during the summer season Latvian championship races in autocross are organised. Everyone who is interested can practice driving and individuals can try out any vehicle upon signing a contract on civil liability.

Address: "Pilskalni", Priekule parish
Phone +371 26569872; janis.palevics@inbox.lv

6 Priekule Bicycle Club

Invites all to come for bicycle rides to see the most beautiful Priekule region nature and tourism objects. We offer individually prepared routes of different difficulty levels for every group according to the wishes and interests of the group. We provide bicycle rent and bicycle technical maintenance.

Address: Raiņa street 5, Priekule
Bicycle guides, phone +371 29472063, 28631995, 29821306
www.priekulesveloklubs.lv; daiga.egle@inbox.lv

Naktsmītnes

1 Viesu nams "Parka namiņš"

Gaumīgs viesu namiņš piedāvā naktsmājas līdz četriem cilvēkiem. Viesu telpas izvietotas atsevišķā sētas mājā, kas ir atdalīta no saimnieku mājas. Divas atsevišķas istabas. Sava vannas istaba ar silto/auksto ūdeni, dušu, veļas mašīnu un WC. Bezvadu internets Wi-Fi. Velotūristiem piedāvājam riteņu glabāšanu slēgtā garažā.

Adrese: Parka iela 18, Priekule, tālr. 26193397
http://placdams.lv/parkanamins
Apmeklējumu pieteikt iepriekš!

1 Guest House "Parka namiņš"

This tastefully decorated guest lodge offers accommodation for up to four people. The guest premises are located in a private house separate from the host's home. It has two separate rooms, a bathroom with hot and cold water, shower, washing machine, WC and Wi-Fi. Cyclists can keep their bikes in the locked garage.

Address: Parka street 18, Priekule
Phone +371 26193397;
http://placdams.lv/parkanamins
For visits please book in advance!

Ēdināšana

1 Kafējnīca "Ikars"

Aicina uz gardu maltīti gan ikdienā, gan svētku dienās. Klāj banketu galdus pēc iepriekšēja pasūtījuma. Kafējnīcas telpas var izmantot dzimšanas dienu, kāzu svinību, bērnu mielastu, kā arī citu pasākumu rīkošanai. Var izmantot blakus esošās saunas pakalpojumus. Iepriekš pasūtot, nodrošina ēdienu piegādi novada teritorijā!

Adrese: Aizputes iela 1, Priekule
Tālr. 27188788, 63461182
Darba laiks: 11.00–16.00, vaclovs@inbox.lv
Grupas pieteikt iepriekš!

2 Ēdnīca "Liepu aleja"

Aicina baudīt garšīgas pusdienas. Klāj banketu galdus svinīgiem, priecīgiem un bēdīgiem notikumiem – pēc iepriekšēja pasūtījuma.

Adrese: Vaiņodes iela 9, Priekule
Tālr. 63461304
Darba laiks: darba dienās 9.00–16.00
Pasūtījumus pieņem iepriekš!

3 Vasaras kafējnīca "Avatari"

Ēdiena kioska piedāvājumi vasaras mēnešos. Gardi piedāvājumi! Pieņem individuālus pasūtījumus.

Adrese: Aizputes iela 16, Priekule, tālr. 29161031
Darba laiks: 9.00–19.00 (maijs – septembris)

4 z/s "Daiga" Kalētos

Kafējnīca klāj jubileju, kāzu, banketu, bērnu un citu pasākumu mielastu galdus. Pieņem individuālus pasūtījumus.

Adrese: "Mazā skola", Kalēti, Kalētu pagasts
Tālr. 29586024. Pasūtījumus pieņem iepriekš!

Accommodation

2 Viesu nams "Mūsmājas"

Viesu nams piedāvā naktsmītnes 10 personām sešās mājīgās istabīnās. Viesu namā varat izmantot arī konferenču zāli līdz 50 personām. Blakus mājā kamīnzāle ar pirti 20 personām. Aicinām uz jauku atpūtu mūsu viesu namā!

Adrese: Ganību iela 22, Priekule
Tālr. 29165112, 63461474
vnmusmajas@inbox.lv
Apmeklējumu pieteikt iepriekš!

2 Guest-house "Mūsmājas"

The guest house offers accommodation for 10 people in six cozy rooms. In the guest house you can use a conference room for up to 50 persons. In the building next door is a hall with a fire-place and a sauna for 20 people. We invite you to spend a nice holiday in our guest-house!

Address: Ganību street 22, Priekule
Phone +371 29165112, 63461474
vnmusmajas@inbox.lv
For visits please book in advance!

Food

1 Coffee-bar "Ikars"

Invites all to a tasty meal every day, as well as on holidays. Booking in advance for banquets. The premises of the coffee-bar can be used to celebrate birthdays, weddings, hold funerals and other events. You can also use the facilities of a sauna, which is situated nearby. Pre-ordered meals delivered within the county!

Address: Aizputes street 1, Priekule
Phone +371 27188788, 63461182
Working hours: 11.00–16.00, vaclovs@inbox.lv
For groups please book in advance!

2 Canteen "Liepu aleja"

Invites all to try our tasty lunch. Banquets for both happy and sad moments – booking in advance. Address: Vaiņodes street 9, Priekule

Phone +371 63461304
Working hours: working days 9.00–16.00
For orders please book in advance!

3 Summer Cafe "Avatari"

Food kiosk offers available in the summer time. Delicious meals! Orders can be customised according to the customer's wishes.

Address: Aizputes street 16, Priekule
Phone +371 29161031
Working hours: 9.00–19.00 (May to September)

4 z/s "Daiga" in Kalēti

The cafe makes banquets for birthdays, weddings, funerals and other events. Individual orders are welcome.

Address: "Mazā skola", Kalēti, Kalētu parish
Phone +371 29586024
For orders please book in advance!

3 Lauku māja ar pirti "Čiekuriņi"


Piedāvājam atpūtu lauku mājā ar pirti. Dzimšanas dienu un citu pasākumu svinībām piedāvājam banketa zāli līdz 20 personām. Pēc pasūtījuma varam nodrošināt ēdināšanas pakalpojumus.

Adrese: Krasta iela 4, Bunka, Bunkas pagasts
tālr. 29236979
ilonasanta@inbox.lv
Apmeklējumu pieteikt iepriekš!

3 Countryside house with sauna "Čiekuriņi"

We offer a countryside house with a sauna. For birthdays and celebration of other events we offer a banquet hall for up to 20 people. We can also provide food services if ordered.

Address: Krasta street 4, Bunka, Bunka parish, phone +371 29236979
ilonasanta@inbox.lv
For visits please book in advance!



Priekules novada velomaršruti • Priekule Region Cycling Routes

Velomaršruts nr. 1 "Veselīgai atpūtai un dabas mīļotājiem"

Priekule – Mazgramzda – Dāma – Mazdāma – Gramzda – Priekule:
45 km ●●●●●

Cycling Route No. 1 "For healthy recreation and for nature lovers"

Priekule – Mazgramzda – Dāma – Mazdāma – Gramzda – Priekule:
45 km ●●●●●

Velomaršruts nr. 2 "Aktīvai atpūtai, lai pārbaudītu izturību un savus spēkus"

Priekule – Gulbene – Mazgramzda – Ruņupes senleja – Dāma – Smaizi – baznīca – Aizviķi:
58 km ●●●●●

Cycling Route No. 2 "With active recreation in mind – to test your endurance and strength"

Priekule – Gulbene – Mazgramzda – Ruņupe valley – Dāma – Smaizi Church – Aizviķi:
58 km ●●●●●

Velomaršruts nr. 3 "Pa novada muižām, gatvēm, gar akmeņiem – senās vēstures lieciniekiem"

Priekule – Elekši – Purmsāti – Cāju ciems – Trekņi – Gramzda – Mazgramzda – Priekule:
30 km ●●●●●

Cycling Route No. 3 "Through the county's manors and alleys and along the rocks – witnesses to ancient history"

Priekule – Elekši – Purmsāti – Cāju ciems – Trekņi – Gramzda – Mazgramzda – Priekule:
30 km ●●●●●

Velo maršruts nr. 4 "Dižākie novada aktīvās atpūtas objekti"

Priekule – Paplakas stacija – z/s "Stiebrīņi" – Prūši – Gravnieki – Kalēti – Meža parks "Priediens" – Gramzda – Purmsāti – Priekule:
45 km ●●●●●

Cycling Route No. 4 "Greatest facilities in the county for active recreation"

Priekule – Paplakas stacija – farm "Stiebrīņi" – Prūši – Gravnieki – Kalēti – Meža Forest park "Priediens" – Gramzda – Purmsāti – Priekule:
45 km ●●●●●

Velomaršruts nr. 5 "Par un apkārt Priekulei"

Priekule – Brāļu kapi – Kalnenieki – Altajs – Mucenieki – Dobeļu diķis – Drunkas kalns – Priekules ielas – Zviedru vārti: 19 km ●●●●●

Cycling Route No. 5 "In and around Priekule"

Priekule – Warriots' Cemetery – Kalnenieki – Altajs – Mucenieki – Dobeļi pound – Drunka hill – Priekule streets – Swedish Gate:
19 km ●●●●●

Priekules novads



APZĪMĒJUMI • LEGEND

- P106
- 2. šķiras ceļi
2nd class roads
- Melnais segums • Grants segums
Paved roads • Gravel roads
- Uzlaboti zemesceļi
Improved unsurfaced roads
- Zemesceļš • Grūti izbraucams zemesceļš
Unsurfaced road • Unsurfaced road difficult to travel
- 9
Attālums kilometros
Distance in kilometres
- Ilmāja Padone
Dzelzceļš • Stacija • Pieturas punkts
Railway • Station • Stop
- Valsts robeža
National boundary
- Administratīvās vienības robeža
Boundary of administrative unit

- Teritoriālās vienības robeža
Boundary of territorial unit
- Novada centrs
Centre of municipality
- Administratīvās vienības nosaukums
Name of administrative unit
- Teritoriālās vienības nosaukums
Name of territorial unit
- Priekules brāļu kapi**
Kultūrvēsturisks objekts
Outstanding object of historic or cultural value
- Rīgas zooloģiskā dārza filiāle «Cīruļi»**
Interessants dabas objekts
Nature object of interest
- Krievukalns 190 m**
Ievērojams kalns
Outstanding hill
- Paplakas pilska**
Ievērojams pilskalns
Outstanding castle mound

- Baznīca • Degvielas uzpildes stacija
Church • Petrol station
- Cita naktsmītne • Edināšanas iestāde
Other accommodation • Restaurant, cafe
- Apzīmējumi, kas novirzīti no objekta atrašanās vietas
Symbols which are not positioned in the exact location of the objects
- Apbūve • Vasarnīcu ciemu apbūve
Built-up area • Summer houses
- Mežs • Purvs
Forest • Swamp
- 1. velomaršruts • 1st bicycle route
- 2. velomaršruts • 2nd bicycle route
- 3. velomaršruts • 3rd bicycle route
- 4. velomaršruts • 4th bicycle route
- 5. velomaršruts • 5th bicycle route

